


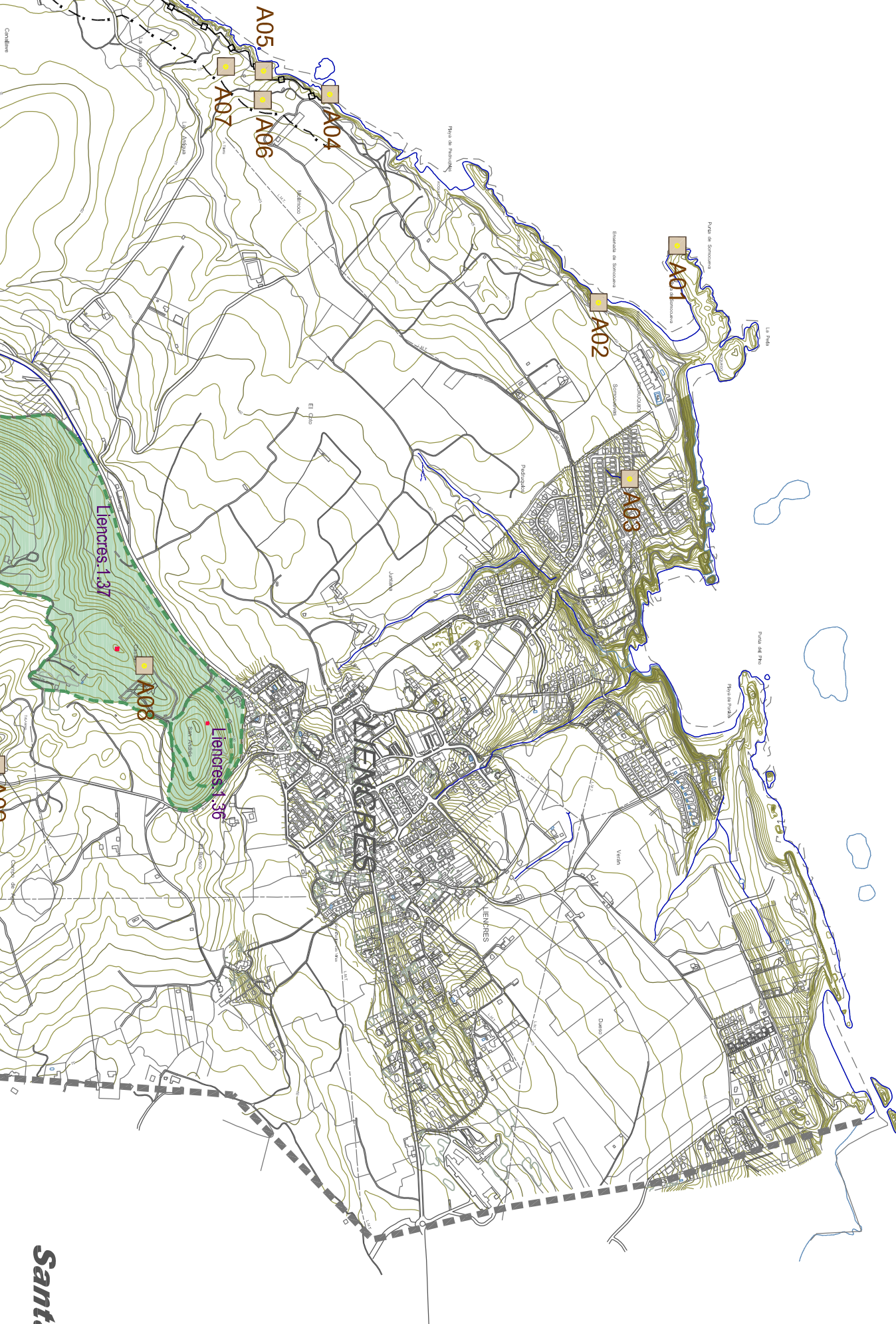
N



—	LÍMITE TÉRMINO MUNICIPAL (SUPERFICIE 83.5 km²)
- - - - -	DESLINDE PROVISIONAL DE D.P.M.T.
—	DESLINDE DE SENVUIMBRE DE PROTECCION (Ap. 0.M.21/122008)

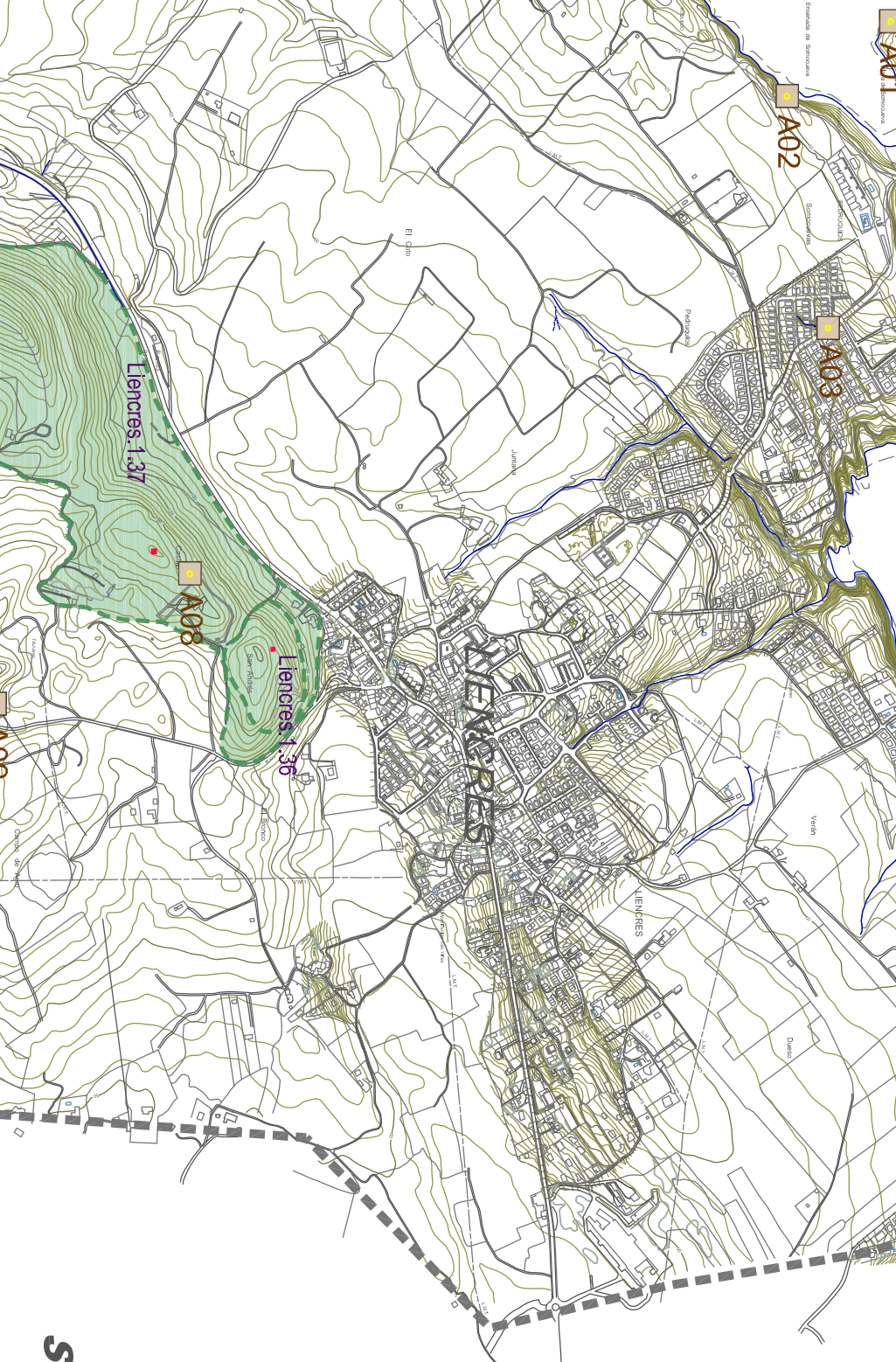
	A04	YACIMIENTO ARQUEOLÓGICO
		BIENES DE INTERES CULTURAL Y ENTORNO DE PROTECCION (Ley 1065, de 25 de Junio, de Patrimonio Histórico Español)
		BIENES DE INTERES LOCAL DECLARADOS Y ENTORNO DE PROTECCION (Ley 1798, de 13 de Octubre, de Patrimonio Cultural de Cantabria)
		Entorno de protección propuesto mediante declaración de Bienes de Interés Cultural, Bienes de Interés Local, Turismo y Deporte a fecha de 7 de julio de 2003, anulado por la caducidad del proceso (BOC Nº 53, de 18 de marzo de 2009)

T.M. de Santa Cruz de Bezana



T.M. de Miengo

T.M. de Miengo



Bienes de Interés Cultural		
(Ley 11/85, de 25 de Junio, de Patrimonio Histórico Español)		
Código Identificador	Denominación	Núcleo
A01	Castillo de Peñagaja	Llencres
A02	Enterramientos del Monte Picua	Llencres
A03	Enterramientos del Monte Picua	Llencres
A04	Palacio del Marqués de la Conquista Real	Arce
A05	Puente de Arce sobre el Pisu	Arce
A06	Cueva del Cielo II	Rendo Arce
A07	Cueva de Santján o Santján	Arce

Bienes de Interés Local declarados		
(Ley 11/98, de 13 de Octubre, de Patrimonio Histórico de Cantabria)		
Código Identificador	Denominación	Núcleo
A08	Palacio de los Condes de Mortera	Mortera
A09	Santuario de la Virgen de Valencia	Vuño
A10	Palacio de la Lima o de la Colina	Zurita

Bienes inventariados		
(Ley 11/98, de 13 de Octubre, de Patrimonio Histórico de Cantabria)		
Código Identificador	Denominación	Núcleo
A11	Puente de Barcenilla	Barcenilla
A12	Casa de Mazo o de Rincón	Rendo
A13	Palacio y capilla de los Bustamante	Rendo
A14	Palacio de la Flor	Carandá

Vecindades arqueológicas (Según datos de Pielagos)		
Código Identificador	Denominación	Núcleo
A01	Somocuevas	Llencres
A02	Somocuevas B	Llencres
A03	Las Cereñas	Llencres
A04	Llencres CH-D	Llencres
A05	Llencres C	Llencres
A06	Llencres B	Llencres
A07	Llencres A	Llencres
A08	Llencres E	Mortera
A09	Ruafaliente	Mortera
A10	Los Hornos	Llencres
A11	Norte de la Picota	Mortera
A12	Sur de la Picota	Mortera
A13	Los Cirios	Mortera
A14	Mortera	Mortera
A15	Arce I	Arce
A16	Los Lligos	Arce
A17	Arce II	Arce
A18	Sabida de la Ermita de Santa Ana I	Arce
A19	Sabida de la Ermita de Santa Ana II	Arce
A20	Junto al Calero II	Ouña
A21	La Zorra	Ouña
A22	Barcenilla II	Barcenilla
A23	Barcenilla I	Barcenilla
A24	Junto a Covalejos I	Arce
A25	El Colero II	Arce
A26	El Manto	Arce
A27	Sanján	Arce
A28	Peñas Negras	Arce
A29	Covalejos	Vaño
A30	Covalejos IV	Arce
A31	Covalejos III	Arce
A32	Portillo del Arenal	Arce
A33	Covalejos sistema El Colero	Arce
A34	Covalejos sistema Cudillo	Barcenilla
A35	La Japosa	Barcenilla
A36	Barcenilla I	Barcenilla
A37	Junto a Covalejos I	Barcenilla
A38	Cuñizas	Barcenilla
A39	Terrazas de Barcenilla	Barcenilla
A40		Barcenilla

AYUNTAMIENTO DE PIELAGOS

INFORME DE SOSTENIBILIDAD AMBIENTAL PREVIO CORRESPONDIENTE AL PLAN GENERAL DE ORDENACIÓN URBANA DEL MUNICIPIO DE PIELAGOS

U.T.E. T.A.U. NORTHERA S.L.P. AUTORES DEL INFORME EL I.C.C.P. JOSÉ ANGEL JORDAN PEREZ (Nº 10.100) EL ING. DE MONTES MINGO HEB. LUCA NIETO GONZALEZ (Nº 3.416)

CLAVE: 1973-2 ESCALA: 1/15.000 FECHA: FEBRERO 2010 ORIGNALES EN A1 0 250m

DESIGNACION: BIENES DE INTERES CULTURAL BIENES INVENTARIADOS, BIENES DE INTERES LOCAL DECLARADOS Y YACIMIENTOS ARQUEOLÓGICOS

PLANO Nº: A8.1 HOJA 1 DE 2